

VOTRE SENTIER ETAPE PAR ETAPE

- 0.00 **A-** Prendre la route D8 en direction du col de Latrappe
- 0.05 **B-** Piste d'Ars : Au premier virage en épingle, passer la barrière et suivre la piste forestière qui s'élève doucement entre forêts et pâturages jusqu'à un croisement
- 0.35 **C-** Piste du Fouillet : ne pas l'emprunter, continuer tout droit sur la piste principale.
- 0.40 **D-** arrivée du GR 10 sur votre gauche, continuez tout droit ; juste après vous surplombez une gorge étroite située sur votre gauche, le Pas d'Enfer et vous aller pouvoir admirer quelques couloirs, sur votre droite, creusés dans la roche par des avalanches. Un peu avant la fin de la piste, première vue sur la cascade, puis vous prendrez le sentier sur la gauche qui vous conduit
- 0.55 **E-** passerelle de l'Artigous (1060m) : la franchir, le reste de la randonnée va se faire rive droite du ruisseau de l'Ars. La montée se fait dans une hêtraie au milieu de nombreux framboisiers
- 1.30 **F-** La cascade se dévoile entièrement sur votre droite continuer la montée par le GR 10 sur votre gauche pour arriver au pied de
- 1.50 **G-** la plus grande chute qui fait 110 m de haut. Retour par le même chemin.

variante retour par le GR 10 :

- 0.40 **D-** descendre à droite jusqu'à d'anciennes constructions dont une ronde, il s'agit de
- 0.55 **H-** Prabis : ancien four à charbon de bois, continuez la descente et franchir le Garbet au Pont de la Mouline, 200 m. après
- 1.20 **I-** bifurcation du GR 10, continuez tout droit par une petite piste qui remonte légèrement vers la
- 1.30 **J-** Route départementale 8 : descendre à gauche vers le village d'Aulus, franchir le Garbet et remonter vers votre point de départ
- 1.40 **fin-**

réalisation
Denis Mirouse

mise en ambiance
Emilie Passal

ACCES ROUTIER

De Seix, prendre la direction d'Aulus.
Départ depuis l'Office de Tourisme (O.T. 750 m), parking à proximité.

REFERENCES CARTOGRAPHIQUES

Carte IGN TOP 25 - 2148 OT « Vicdessos »
Carte de randonnées PYRENEES N°7 « Haute Ariège-Andorre »

NUMEROS UTILES

Pour tous renseignements et services (guides/accompagnateurs, locations...) s'adresser à l'office de tourisme








Météorologie ☎ 08 36 68 02 09 Secours ☎ 112





Document non contractuel proposé par

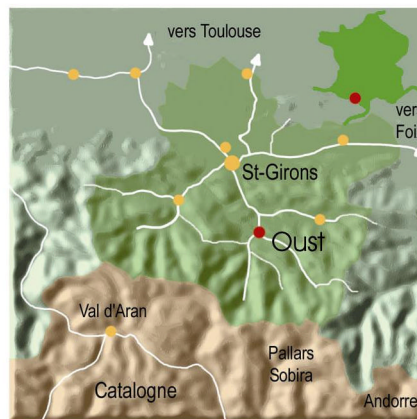
Office de Tourisme du Haut-Couserans
☎ 05 61 96 00 01
<http://www.haut-couserans.com>

Respectez la nature - Ramenez vos déchets
Equipez vous correctement - Consultez la météo

Circuits susceptibles de modifications (tracé, balisage, dégâts naturels).
Se renseigner auprès de l'Office de Tourisme.

GR décrit pour ce circuit 
GR de pays décrit pour ce circuit 
Sentier entretenu décrit pour ce circuit 
Piste ou sentier non utilisé pour ce circuit    

Continuité de direction 
Tourner à gauche  à droite 
Mauvaise direction 



La Cascade d'Ars


Difficulté moyenne

Dénivelée cumulée positive 600 m (790-1380m)

Durée théorique 3 h 30 Aller/Retour

Balisage jaune n°10
rouge et blanc

Cette balade va vous permettre de découvrir une des plus belles cascades des Pyrénées que le Comte de Russel, pyrénéiste renommé de la fin du 19^{ème} plaçait en tête de toutes ses rivales



019

La grande cascade d'Ars

0,75 €